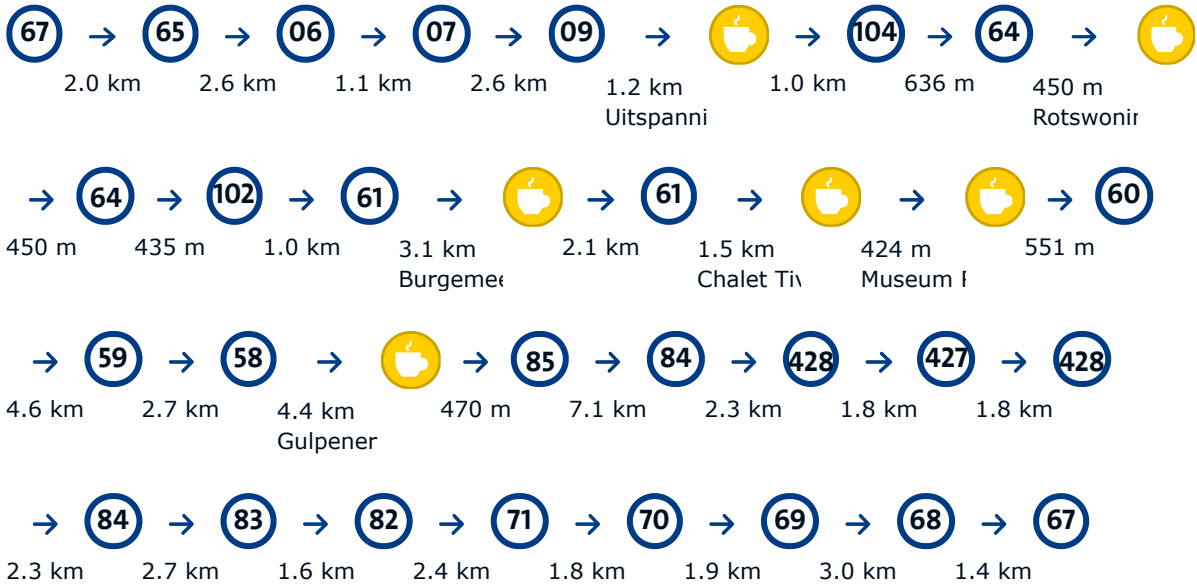
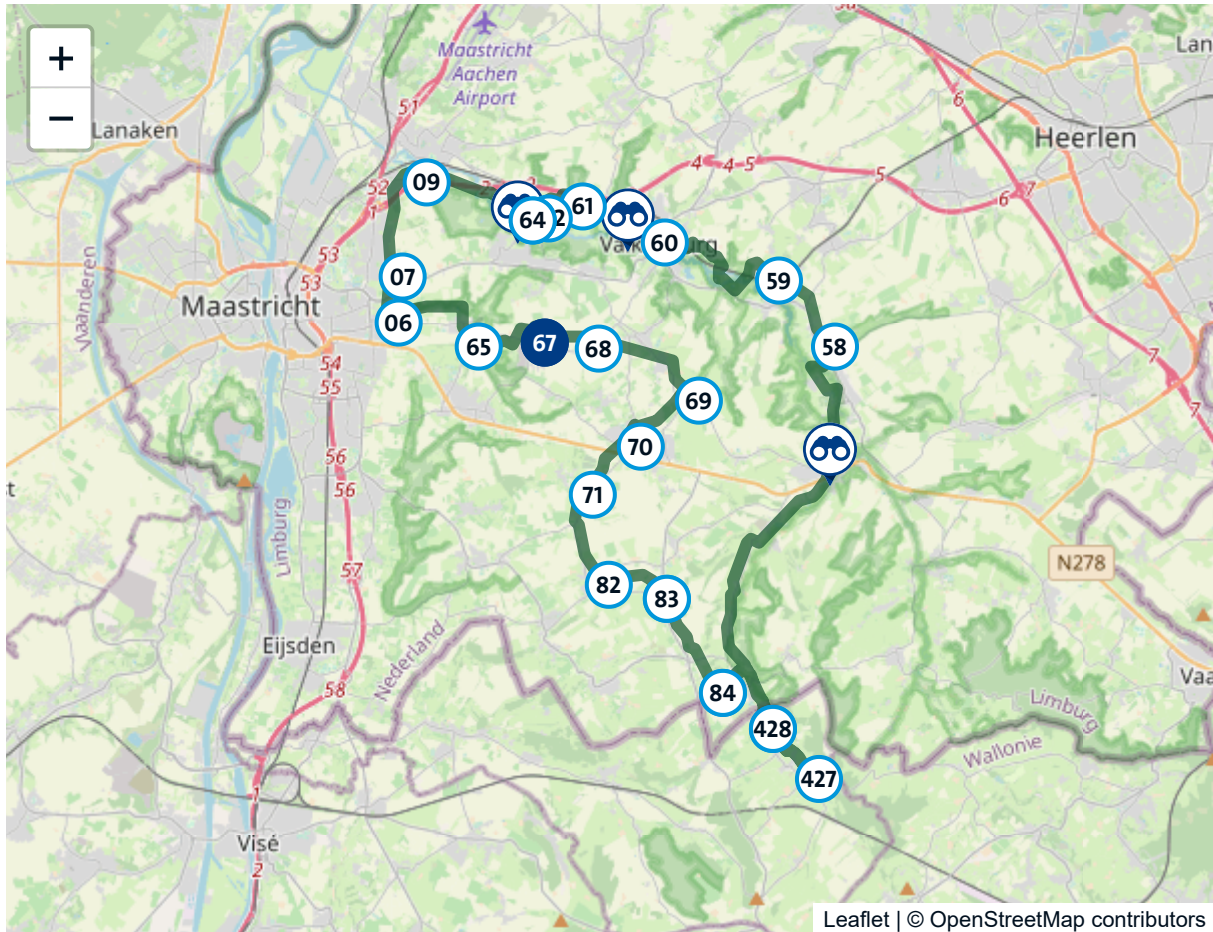


Geuldalroute met uitstapje naar Teuven (B) begint via Bemelen - Maasdal (kan ook omgekeerd)

Totale afstand: 62.5 km

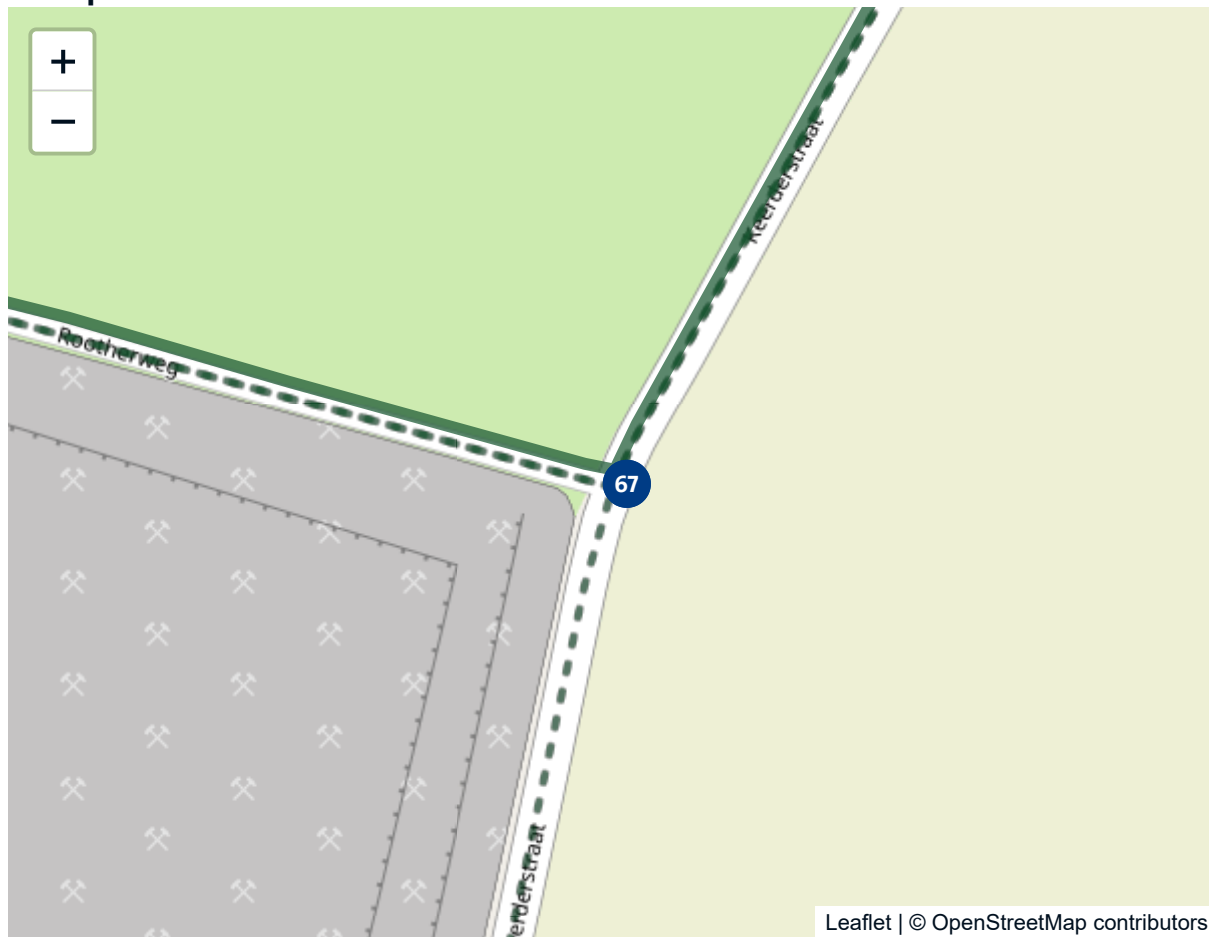


Overzicht



Leaflet | © OpenStreetMap contributors

Startpunt



Adres van het startpunt

Knooppunt 67

Rootherweg, Op de Kuiper

50.8422263, 5.7874705

Eindpunt



Adres van het eindpunt

Knooppunt 67
Gasthuis, Keerderstraat
50.8422263, 5.7874705

Gastrijpunten op de route

Uitjes op de route

Rotswoning in de grotten 'Geulhemmergroeve'

Geulhemmerweg 30
6325PK Berg en Terblijt

Museum Romeinse Katakomben

Plenkertstraat 55
6301 GL Valkenburg aan de geul

Gulpener BrouwLokaal

Rijksweg 19
6271 AB Gulpen

Routebordje verdwenen? Geef het door!

Knooppunt- of LF-bordje weg? Meld dit op www.bordjeweg.nl